

Gemeinde Hainburg, Ortsteil Hainstadt

Festlegung der Grenzen

des im Zusammenhang bebauten Ortsteiles

Satzung nach § 34 Abs. 4 Nr. 1 BauGB

Rechtsgrundlagen

Baugesetzbuch (BauGB) i.d.F. der Bekanntmachung vom 03.11.2017 (BGBl. I S. 3634), zuletzt geändert durch Artikel 3 des Gesetzes vom 20.12.2023 (BGBl. 2023 I Nr. 394).


Zeichenerklärung

Katasteramtliche Darstellung

- · · · — Flurgrenze
- Flur 16 Flurnummer
- 58 Flurstücksnummer
- | — vorhandene Grundstücks- und Wegeparzellen mit Grenzsteinen

Planzeichen

Sonstige Planzeichen

-  Grenze des im Zusammenhang bebauten Ortsteils

Vermerke

- Der Satzungsbeschluss gem. § 34 Abs. 4 Nr. 1 BauGB erfolgte durch die Gemeindevertretung am _____
- Es wird bestätigt, dass der Inhalt der Satzung mit dem hierzu ergangenen Beschluss der Gemeindevertretung übereinstimmt.


Hainburg, den _____

Bürgermeister

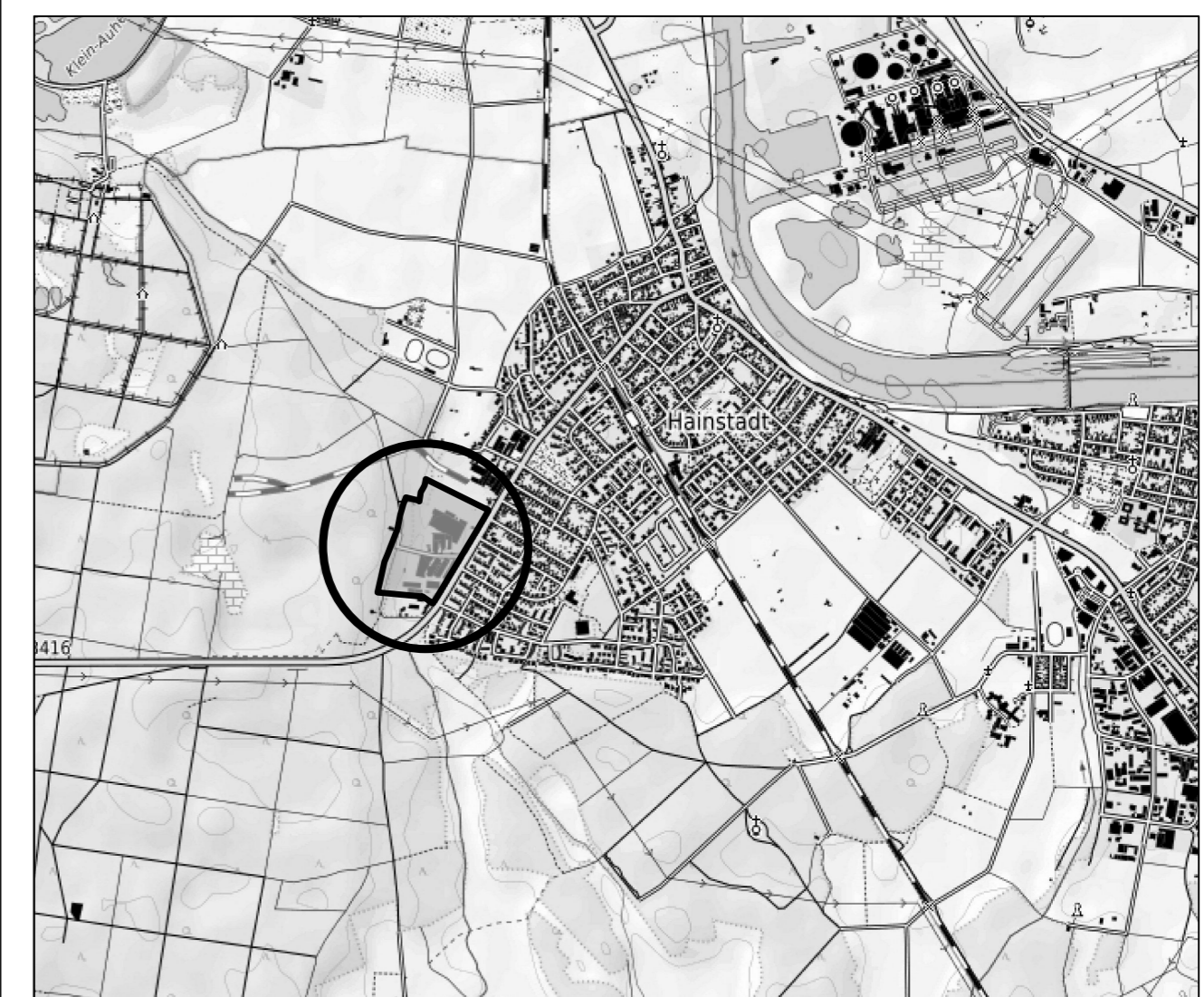
- Die Satzung ist durch ortsübliche Bekanntmachung gem. § 10 Abs. 3 BauGB in Kraft getreten am: _____

Hainburg, den _____

Bürgermeister



Gemeinde Hainburg, Ortsteil Hainstadt
Festlegung der Grenzen des im
Zusammenhang bebauten Ortsteiles
Satzung nach § 34 Abs. 4 Nr. 1 BauGB



PLANUNGSBÜRO FISCHER

Im Nordpark 1 - 35435 Wettenberg | T. +49 641 98441-22 | info@fischer-plan.de | www.fischer-plan.de

Raumplanung | Stadtplanung | Umweltplanung

Satzung

Stand: 08.01.2024

Projektleitung: Fischer
CAD: Voith
Maßstab: 1 : 1.000
Projektnummer: XXXXXX

Datengrundlage: Amtliches Liegenschaftskatasterinformationssystem (ALKIS) der Hessischen Verwaltung für Bodenmanagement und Geoinformation.