





















Legende:

-  Fahrbahn
-  Parkflächen
-  Entwässerungsrinne
-  Sinkkasten
-  Grundstückseinfahrt
-  Kanal vorhanden
-  Kanal geplant
-  Rückbau
-  Hy
-  Trinkwasserleitung geplant mit Hydrant und Absperrorgan
-  Trinkwasser vorhanden
-  Strom Nieder-/Mittelspannung vorhanden
-  Strom geplant
-  Strom Schutzrohr geplant
-  Beleuchtung vorhanden
-  Beleuchtung geplant
-  Telekom vorhanden
-  Telekom geplant
-  Gasleitung vorhanden


Ausführungsplanung

Index	Änderung	Datum	Name

Gemeinde Hainburg
der Gemeindevorstand



Planungsgemeinschaft Häfner-Defner
Ingenieurgesellschaft m.b.H.
Beratende Ingenieure



Am Bahnhof 1 63505 Langensfeld
Tel. +49 (0)61849 52 66-0 Fax +49 (0)61849 52 66-111 info@haefner-defner.de

Paradiesgasse Hainburg
Kanal, Wasser, Straße

Lageplan
Trassen

ANLAGE NR.:
T100

PROJEKTNUMMER: 2-3808-E-22	MABSTAB: 1 : 250	DER AUFTRAGGEBER:
SACHBEARBEITER: Köse	PLANSTAND: 02.11.2022	
GEZEICHNET: Reuß /DZ		
GEPRÜFT:		
GEFERTIGT: LANGENSELBOLD IM NOVEMBER 2022		